






M1:250

-  Projekteeritud sidekaev
-  Isikliku kasutusõiguse ala
-  Lepingu objektiks oleva kinnistu piir
-  Katastriüksuste piirid
-  Projekteeritud side mikrotorustik

Corle OÜ töö nr 2022_EC_Saaremaa
 Koostaja: Jarmo Sarnet

Jrk nr	IKÕ ala Pos nr(plaanil)	Kinnistu registriosa nr	Katastriüksuse tunnus, nimi, sihtotstarve	Asukoht riigitee suhtes	Ala pindala ruutmeetrites
1	1	13630850	38601:003:0410, 21132 Masa-Laimjala-Tumala tee, Transpordimaa	Masa-Laimjala-Tumala, km 22,71	15